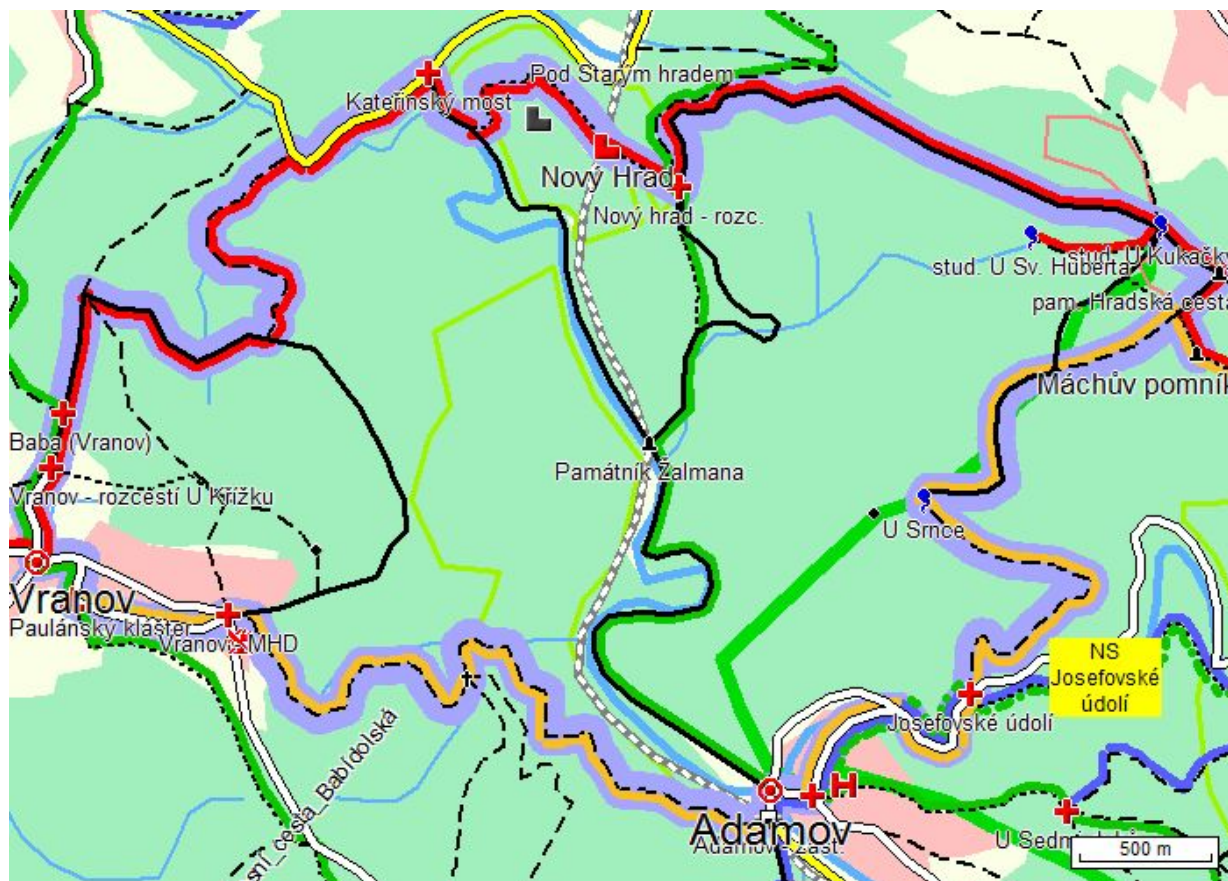


## Vzpomínka na Máchův Máj

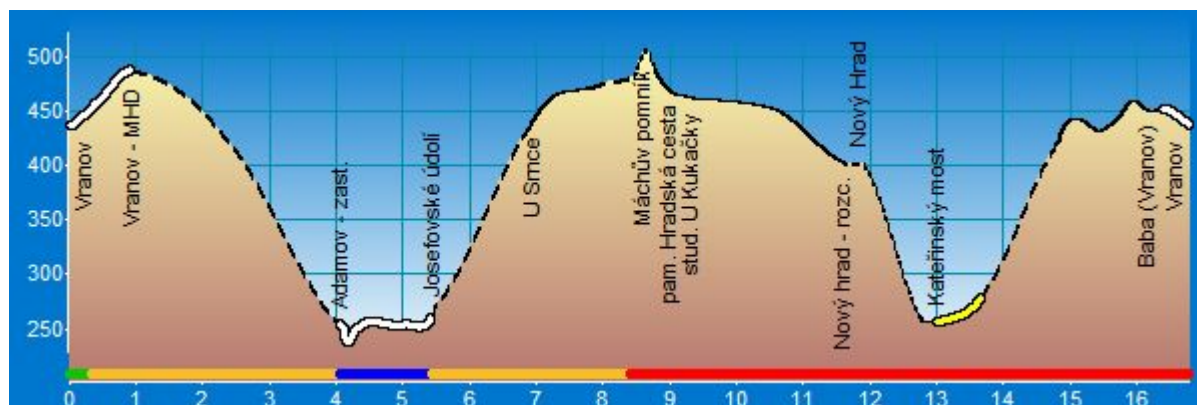
Vzpomínka na Máchův Máj .....	1
Mapa trasy .....	2
Výškový profil trasy .....	2
Statistika trasy .....	3
Významná místa trasy .....	3
Popis trasy .....	3
Užitečné internetové stránky .....	5
Fotogalerie .....	5

## Mapa trasy



Mapa blízkého okolí výletu s barevně vyznačenými turistickými trasami, které danou oblastí procházejí. Trasa výletu je vyznačena tučnou světlemodrou čarou.

## Výškový profil trasy



## Statistika trasy

Délka trasy	16.8 km
Úseky cesty typu „Pěší“	1.55 km (9 %)
Úseky cesty typu „Lesní/polní“	6.3 km (38 %)
Úseky cesty typu „Vozová“	5.5 km (33 %)
Úseky cesty typu „Silnice III.třídy/MK“	2.75 km (16 %)
Úseky cesty typu „Silnice II. třídy“	0.7 km (4 %)
Stoupání v úsecích	7.65 km (46 %)
Klesání v úsecích	8.65 km (51 %)
Maximální výška	505 m n.m. („Máchův pomník“)
Minimální výška	248 m n.m. („Adamov“)
Převýšení	257 m
Celkem nastoupáno výškových metrů	525 m (sklon 6.9 %)
Celkem sjeto výškových metrů	525 m (sklon 6.1 %)
Maximální sklon do kopce	12.5 % (v úseku 200 m, -> Máchův pomník)
Maximální sklon z kopce	16.1 % (v úseku 900 m, Nový Hrad -> )

## Významná místa trasy

Vranov | Paulánský klášter | Vranov - MHD | Adamov - zast. | Adamov | Josefovské údolí | U Srnce | Máchův pomník | pam. Hradská cesta | stud. U Kukačky | Nový hrad - rozc. | Nový Hrad | Kateřinský most | Baba (Vranov) | Vranov - rozcestí U Křížku | Vranov

## Popis trasy

Začátek výletu „Vzpomínka na Máchův Máj“ je z obce **Vranov**, která leží šest kilometrů jižně od Blanska. Vesnička vznikla přibližně ve 14. stol. jako jedna ze součástí panství hradu Ronova. Podle legendy zde Vilém, moravský zemský maršál, z vděčnosti za zázračné uzdravení postavil kostel. V letech 1617 – 33 byl místo původního dřevěného kostela Matky Boží z roku 1240 postaven kostel Narození Panny Marie (obr. 1), který nechal zbudovat Maxmilián z Lichtenštejna. V podzemí chrámu se nachází krypta rodu Lichtenštejnů a vedle chrámu byl vystaven klášter paulánů. V roce 1784, v době josefínských reforem, byl klášter zrušen a zčásti zbořen. Po jeho obnově se stal sídlem farního úřadu. V roce 1992 se sem navrátil rod paulánů a v současnosti zde řád Nejmenších bratří sv. Františka z Pauly buduje rozsáhlý objekt pro poutníky a kněze – „Mezinárodní duchovní centrum“. Nezaměnitelnou atmosféru získává kostel v období vánoc. Od roku 1970 jsou zde vystavovány Vranovské jesličky od akademického sochaře F. Bartoše s mechanikou od P. Vošahlíka. Od roku 1977 je atmosféra vánoc umocněna hraním koled z hudebního automatu. Vranov je již od 15. století známým poutním místem.

Od konečné autobusu procházíme obcí po zelené a žluté turistické značce. Následným klesáním se lesní cestou dostáváme až do Adamova k železniční zastávce. **Adamov** je průmyslové město v údolí řeky Svitavy. Nachází se na okraji Moravského krasu sedm kilometrů jižně od Blanska. Jeho předchůdcem byla osada Staré Hamry se železnou hutí,

zbudovanou v roce 1360. Majitelé ji nechali po nějaké době zpustnout. Znovu byla obnovena v roce 1506. Dnešní Adamov byl založen v roce 1732 a nazván po svém zakladateli knížeti Janu Adamovi z Lichtenštejna. Samostatnou obcí se Adamov stává v roce 1832 a městský statut získává roku 1964. Adamov je městem s bohatou průmyslovou tradicí. V roce 1862 byly bývalé železářny přebudovány na továrnu na výrobu hospodářských strojů. Poté zde byla započata výroba spalovacích motorů a následně i automobilů. Už v roce 1890 zde byl vyroben první automobil v Rakousku-Uhersku. V průmyslové tradici potom pokračoval podnik Adamovské strojírny (ADAST), který dnes již neexistuje. Největší Adamovskou kulturní památkou je novogotický cihlový kostel sv. Barbory z roku 1857 od Josefa Hiesera. Nachází se zde cenný pozdně gotický oltář zvaný Světelský, z let 1516 – 25. K dalším památkám patří budova fary, starý hřbitov, bronzová busta Tomáše Garriqua Masaryka a busta Bedřicha Smetany.

Adamov opouštíme po modré značce. Vydáváme se po silnici k rozcestníku **Josefovské údolí**, kde navážeme na žlutou a stoupáním do kopce se po zpevněné lesní cestě (obr. 2) dostaneme vysoko nad údolí. V táhlé pravotočivé serpentíně míjíme upravenou studánku **U srnce** (obr. 3). Posléze se stoupání zmírní a na hřebeni je terén rovinatější (obr. 4). K významnému **Máchovu pomníku** (obr. 5) se dostaneme strmým výstupem na nejvyšší bod hřebene. Pomník známého českého romantického básníka Karla Hynka Máchy je čtyřbokou kamennou stavbou odhalenou ke stému výročí Máchovy smrti v roce 1936. Na stěnách pomníku se nacházejí citáty z Máje, názvy Máchových děl a na boku kruhové stříšky jsou informace o básníkově odkazu. Dříve býval od pomníku daleký výhled do kraje, dnes je značně omezen přerostlými stromy.

Dále se po trase vydáme zpět stejnou pěšinou. Sestoupíme na okraj bývalého lomu, v jehož stěnách je naleziště zkamenělých lastur pobřežních ramenonožců. Na křižovatce turistických cest odbočíme vpravo a pokračujeme silničkou po červené, která nás cca po 300 metrech dovede na tzv. **Hradskou silnici**, asfaltovanou lesní komunikaci. Stojí zde památník Hradské cesty (obr. 6), zajímavý monument se slunečními hodinami a citáty ruského básníka I. S. Turgeněva a básníka A. France. Po Hradské cestě, pojmenované podle toho, že vede k Novému hradu, pokračujeme vlevo kolem vyschlé studánky **U kukačky** a nedaleko ležící studánky **sv. Huberta**, patrona myslivců. Cesta po červené nás dovede ke zříceninám **Starého hradu a Novému hradu** (obr. 7). Starý hrad založený počátkem 14. století Ronovci, původně nesoucí název Zadní Ronov či Olomoučany, se později stal součástí královského majetku. V době před husitskými válkami jej král Václav IV. zastavil pánům z Boskovic. V roce 1470 byl dobyt a zničen vojskem Matyáše Korvína. Tehdejší majitelé Starého hradu, bratři Dobeš a Beneš Černohorští z Boskovic, nechali Starý Hrad ladem a přistoupili ke stavbě nového pevnějšího místa. Obnovena byla jenom předsunutá část opevnění, označovaná jako Nový hrad, nacházející se 200 metrů směrem na jih. V roce 1645 hrad dobyli a vypálili Švédové, posléze byl částečně obnoven a sloužil jako obydlí panských myslivců. V letech 1805 – 1807 došlo k přestavbě a rozšíření na lovecký hrádek, s vysokou věží ve tvaru válce, a palácem. Začátkem 20. století zde byly byty s výletním hostincem. V roce 1990 zchátralý objekt získal Český svaz ochránců přírody, který se podílí na rekonstrukci a pseudogotické dostavbě. Hrad je veřejnosti přístupný. K vidění jsou expozice Mučírna a Zbrojnice s funkčními replikami.

Prudkým klesáním lesní pěšinou stále po červené značce se dostaneme ke **Kateřinskému mostu**, který vede přes řeku Svitavu. Krátký úsek cesty musíme zdolat po frekventované silnici. Ze silnice odbočuje červená značka vlevo a náročnějším lesním výstupem dojdeme až na vrchol (obr. 8), odkud je jen malý kousek do **Vranova**, cílového bodu tohoto výletu.



## ***Užitečné internetové stránky***

<http://www.idsjmk.cz/> - internetové stránky Integrovaného dopravního systému

<http://www.vranov.cz> - internetové stránky obce Vranov

<http://www.kostel-vranov.isidorus.net> - internetové stránky Dějiny poutního místa Vranov u Brna

<http://www.adamov.cz/> - internetové stránky obce Adamov


<http://www.kras.unas.cz/mkstred/machac.htm> - stránky cestovatele toma (Máchův pomník, Hradská cesta, Nový hrad)

<http://www.hrady.cz/index.php?OID=811> – internetové stránky Hrady.cz (Starý hrad)

## ***Fotogalerie***



01 chrám Narození P. Marie



02 cesta Josefovským údolím



03 studánka U srnce



04 lesní cesta



05 Máchův pomník



Z  
06 památník Hradské cesty



07 Nový hrad



08 výhled do okolí Vranova